

DACKELEDEN

84 KM



NYBRO KOMMUN

Dackeleden har fått sitt namn efter den omtalade Nils Dacke som ledde upproret mot Gustav Vasa på 1540-talet då småländska bönder protesterade mot kungens politik i landet.

Mosjön 1

Här på gränsen till Emmaboda kommun startar Dackeleden vid den ödsligt belägna Mosjön. Den ligger i ett varierat naturområde rikt på sjöar och lövskog, som sträcker sig upp förbi sjön Hultebräan.

Hultebräan 2

På vägen till badplatsen vid Hultebräans södra strand, öster om leden, ligger Klenemåla som är en av de byar som anlades under senmedeltiden.

Hultebräan gjordes 1970 till vattenmagasin för Kalmar kommuns vattenförsörjning. Sjöns yta ökade då till 195 ha.

Björnasjö 3

Badplatsen vid Björnasjö är naturskönt belägen. Byn tillhör den äldre bebyggelsen i denna trakt och i och kring sjön har man gjort fynd av stenyxor och stockbåtar. Vid mitten av 1800-talet bodde det ca 100 personer i byn som var folkrik.



Björnasjö

Bällsjö 4

Väster om Bällsjö ligger Bällsjösjön med badplats alldeles vid vandringsleden.

Ramsjösjön 5

Örsjöån har sitt inlopp i sjön. Bynamnet Ramsjö är sammansatt av "ram" (=korp) och -sjö vilket skulle betyda korpsjön. Bebyggelsen började troligen i slutet av 1400-talet och här finns kommunens största bestånd av bok (3 ha). Sjön är igenväxt och är en fin rastlokal för flyttfågel.

Toresbo 6

Byn Toresbo hette ursprungligen Toresboda "de av Tore uppförda bodarna". I byn finns kvarn med damm och en slåtteräng som är naturreservat med hassel och en rik markflora.

Djupa håll 7

En av de finaste stenvälvda broarna i trakten finns här vid Djupa håll. Bron är byggd i kallmursteknik (utan murbruk) år 1882 och över bron går en äldre vägsträckning fram.

Stora Ebbehult 8

Strax intill vandringsleden, öster om denna, ligger byn Stora Ebbehult, en av Madesjö sockens mest kända gårdar. Här bodde Sven Krååk som i början av 1600-talet fick gården i gåva av kungen för sina förtjänster i kriget mot danskarna. Huvudbyggnaden är uppförd i slutet av 1700-talet.



Stora Ebbehult

Svartbäcksmåla fritidsområde 9

Här finns Nybros ströv- och motionsområde med skidbacke, värmestuga med dusch och bastu.

Området är också geovetenskapligt intressant.

Vid orienteringsstugan finns spår efter Baltiska issjöns högsta nivå (HK) man kan se block, svallningsspår och delta.

En iskil finns och från åstopparna har man en magnifik utsikt över S:t Sigfridsån, vars närområde är ett av de viktigaste inslagen i områdets fina natur.

Låsen 10

Leden går utmed den geologiskt intressanta låsen som är en biås till Nybroåsen och sträcker sig från Ruskemåla-Persmåla till Flerohopp. Vägsträckningen har till en början varit ridväg och under 17- och 1800-talen använts flitigt av järnbruket i Flerohopp när man forslade järn ner till Kalmar. Åsvägen från riksväg 25 och fram till Flerohopp är så gott som intakt.

Flerohopp 11

I Flerohopp anlades ett järnbruk år 1725. Samhället fick sitt namn av att ägarna till bruket lånade ut delar av sina efternamn, **F**leetwood, **R**othlieb och **H**oppenstedt. Kvar från järn- och glasbrukstiden finns flera sevärda byggnader utmed Ljungbyån som flyter fram här.

Nedanför Flerohopp är ån riksintressant på sina naturvärden.

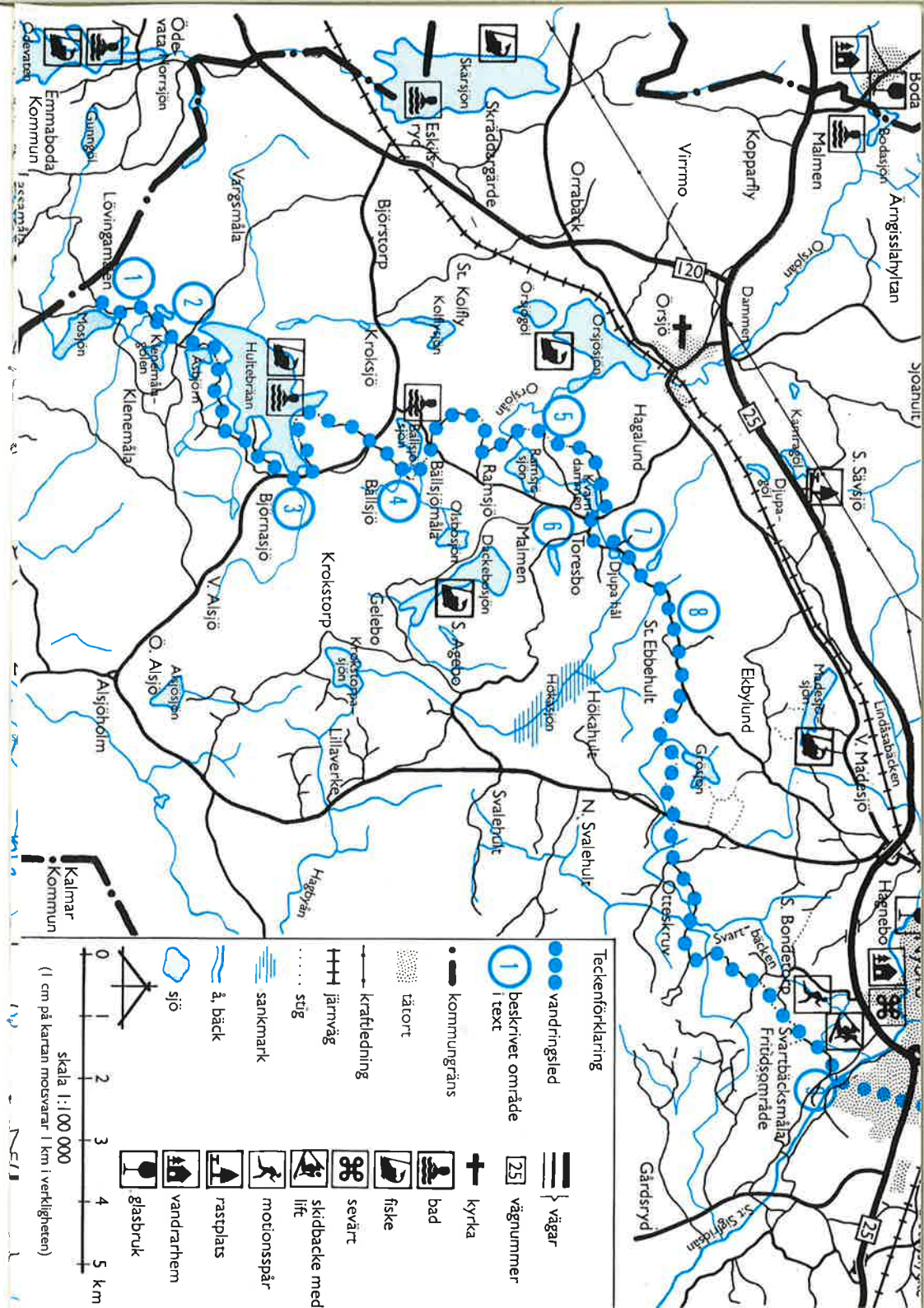
Sjömaden 12

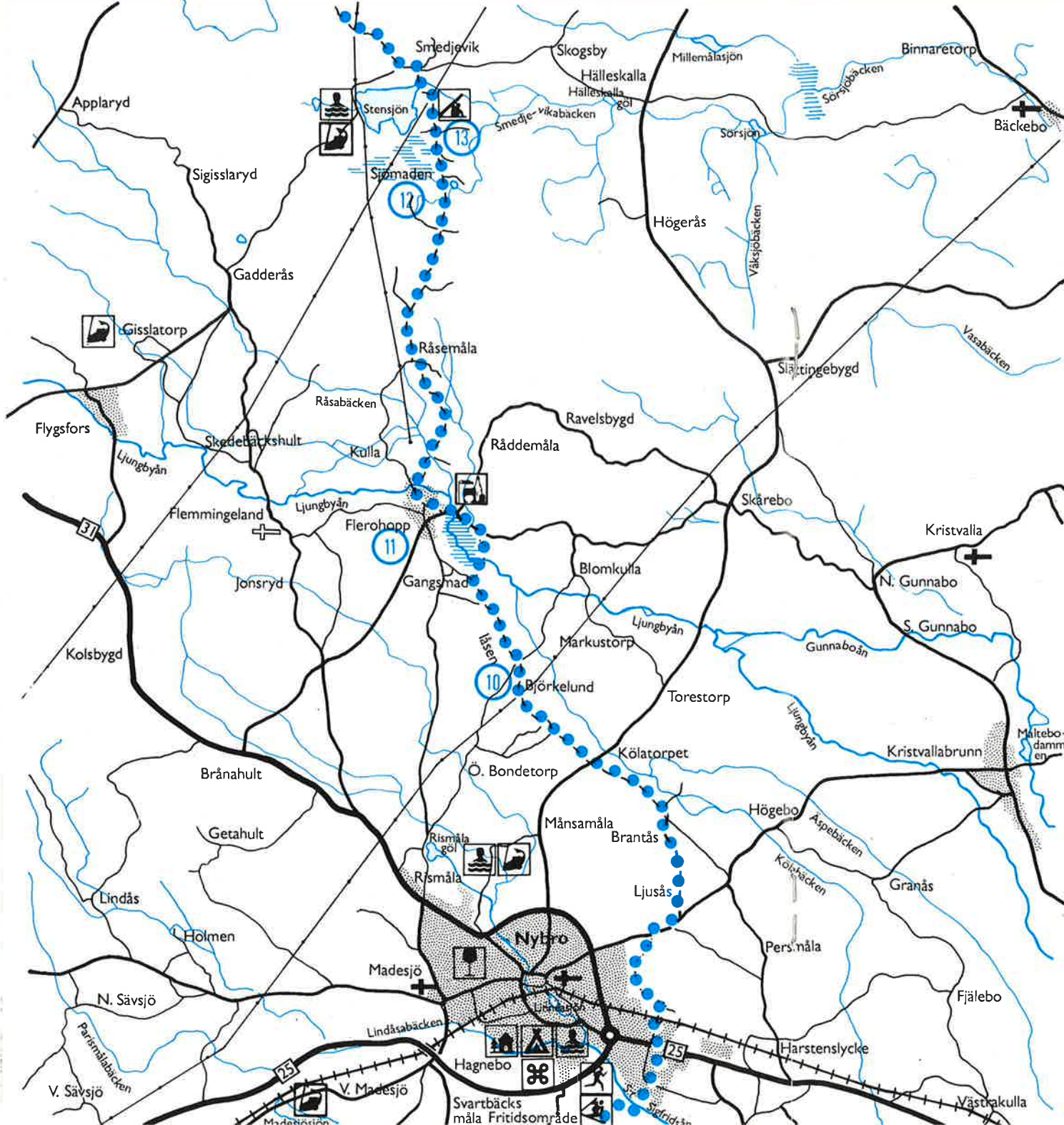
Den riksintressanta maden består av ett stort öppet kärr som har intressanta växter som klockkljung, myrtilja, sumpnycklar och jungfrulin. Det finns också sevärda insekter och fåglar i detta vildmarksliknande område.

Stensjön 13

Nordväst om maden ligger Stensjön med några mindre öar ute i sjön. Enligt en sägen var det här vid Stensjön som stortjuven Per Don grävde ner silverskatten från Flerohopps bruksherrgård i början av 1800-talet. Skatten har många letat efter men aldrig hittat...

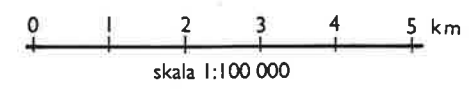
Vid sjön ligger i anslutning till fina skogsområden en vacker loftbod från 1600-talet som tillhör Madesjö hembygdsförening.



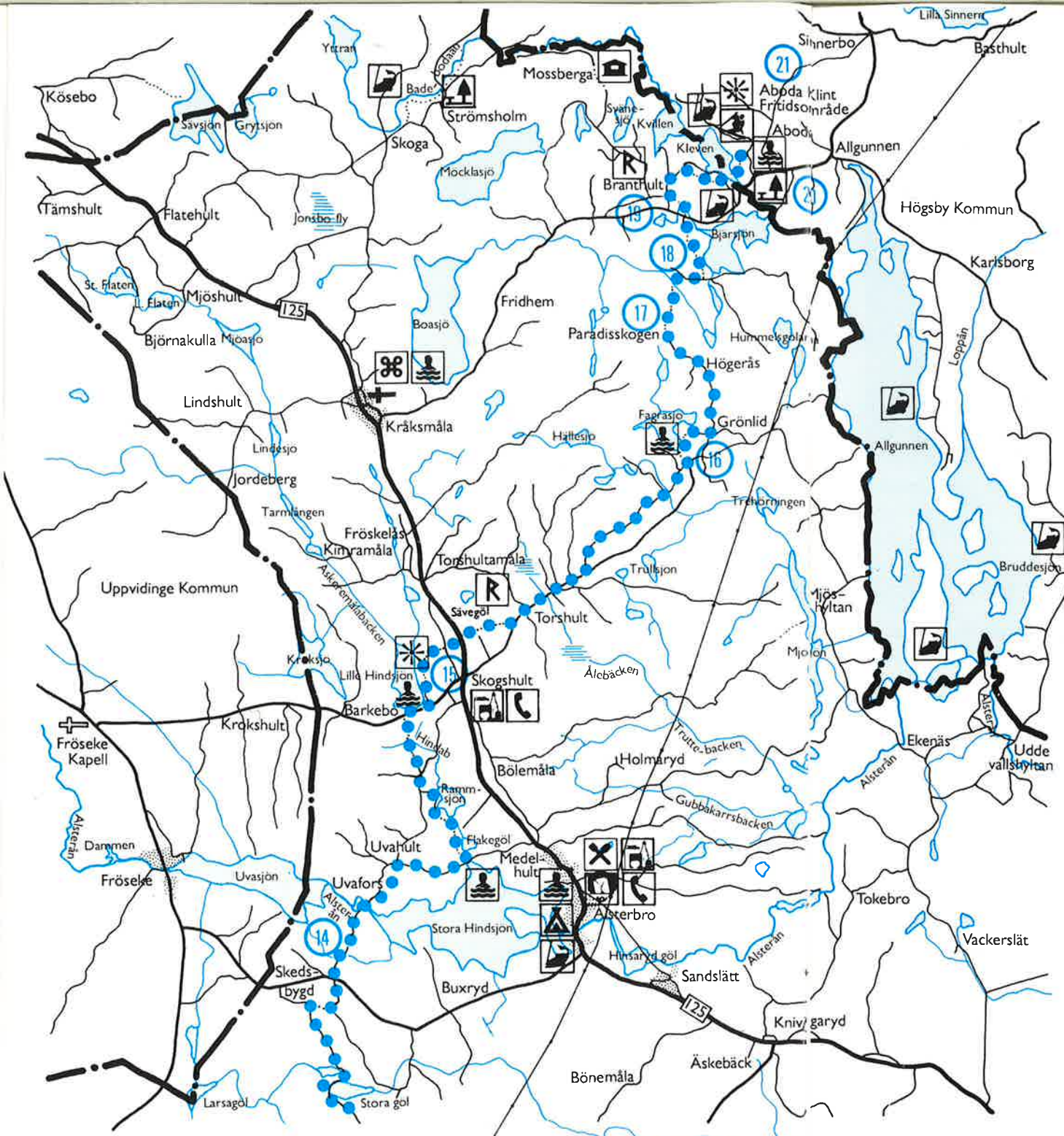


Teckenförklaring

- | | | | |
|--|-------------------------|--|--------------|
| | vaändringsled | | kommungräns |
| | beskrivet område i text | | tätort |
| | bad | | vägar |
| | fiske | | vägnummer |
| | camping | | stig |
| | rastplats | | järnväg |
| | vindskydd | | kraftledning |
| | raststuga | | sjö |
| | vandrarhem | | å, bäck |
| | glasbruk | | sankmark |
| | sevärdhet | | |
| | utsiktsplats | | |
| | motionsspår | | |
| | skidbacke med lift | | |
| | matsservering | | |
| | affär | | |
| | telefon | | |
| | post & bank | | |
| | fornminne | | |
| | naturminne | | |
| | kyrka, kapell | | |

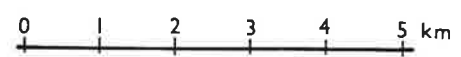


(1 cm på kartan motsvarar 1 km i verkligheten)



Teckenförklaring

- | | | | |
|--|-------------------------|--|--------------|
| | vandringsled | | kommungräns |
| | beskrivet område i text | | tätort |
| | bad | | vägar |
| | fiske | | vägnummer |
| | camping | | stig |
| | rastplats | | järnväg |
| | vindskydd | | kraftledning |
| | raststuga | | sjö |
| | glasbruk | | å, bäck |
| | sevärdhet | | sankmark |
| | utsiktsplats | | |
| | motionsspår | | |
| | skidbacke med lift | | |
| | matservering | | |
| | affär | | |
| | telefon | | |
| | post & bank | | |
| | fornminne | | |
| | naturminne | | |
| | kyrka, kapell | | |



skala 1:100 000

(1 cm på kartan motsvarar 1 km i verkligheten)



Stensjön

Uvafors 14

På 1760-talet startade ett järnbruk här men verksamheten blev inte långvarig. Elektrisk kraftstation har det funnits på platsen sedan 1921. Öster om Uvafors ligger Stora Hindsjön och vid Hindviken finns badplats alldeles intill leden.

Lilla Hindsjön 15

Söder om Lilla Hindsjön passeras Rammsjön som är en fin fågelsjö. Därefter kommer man in i ett värdefullt och varierande lövskogsområde med många ädla lövträd utmed Hindabäcken.

Badplats vid Lilla Hindsjön finns strax intill leden och från Fläskaberg kan man se ut över hela bygden.

Fagrasjö 16

Sjön är en näringsfattig vildmarkssjö med badplats alldeles intill leden.

Paradisskogen 17

I området finns lövskog med framför allt ek och asp med hassel och murgröna. Större delen av Paradiset täcks av hållmarksvegetation med insprängda våtmarker.

Bjärssjön 18

Här passerar leden genom en rakstammig ekskog som är en rest av ett äldre bestånd. Skogen är grönstenspåverkad och har en del sällsynta växter och ligger vackert utmed sjön. Den utgör en del av det ur natursynpunkt riksintressanta Allgunnenområdet.

Branthult 19

I byn finns en varggrop där varg fångades fram till mitten av 1800-talet. Här finns också en gammal källa och strax väster om leden ligger Branthults gamla skola. Lövskogen med speciellt ek är dominerande i det relativt kupe-rade landskapet. Här finns också rester av äldre kulturlandskap (hamlade askar, små åkrar och skogsbeta).

Badebodaån 20

Alldeles innan man kommer fram till ån finns det en rastplats med eldstad och milsvid utsikt över sjöarna Kvillen, Kleven och Bjärsjön. Vid Kleven finns det badplats.

Aboda Klint 21

Abodaområdet som ligger i Högsby kommun är ett fritidsområde med skidbacke, motionsspår och värmestuga vid Aboda Klint.

Allemansrätt/Allemansskyldighet

Allemansrätten innebär att vi får ströva fritt omkring i skog och mark, vi får plocka bär och svamp utan att fråga någon om lov. Samma möjlighet har man i Finland och Norge men inte någon annanstans i världen

Allemansrätten är en gammal sedvänja, som vi haft i hundratals år. Allemansrätten står inte i lagboken. Däremot står det vad vi inte får göra, så det gäller att hålla reda på vad vi får och inte får. Du vill väl ha kvar Allemansrätten.

Tomtmark annans tomtmark får man inte vara på utan lov. Den som bor där har nämligen laglig rätt att få vara ifred. Tomten är området närmast bostadshus och uthus, och tomten behöver inte alls vara inhägnad.

Åker med växande gröda, områden med nyplanterad skog och annan mark som kan ta skada får man inte gå på.

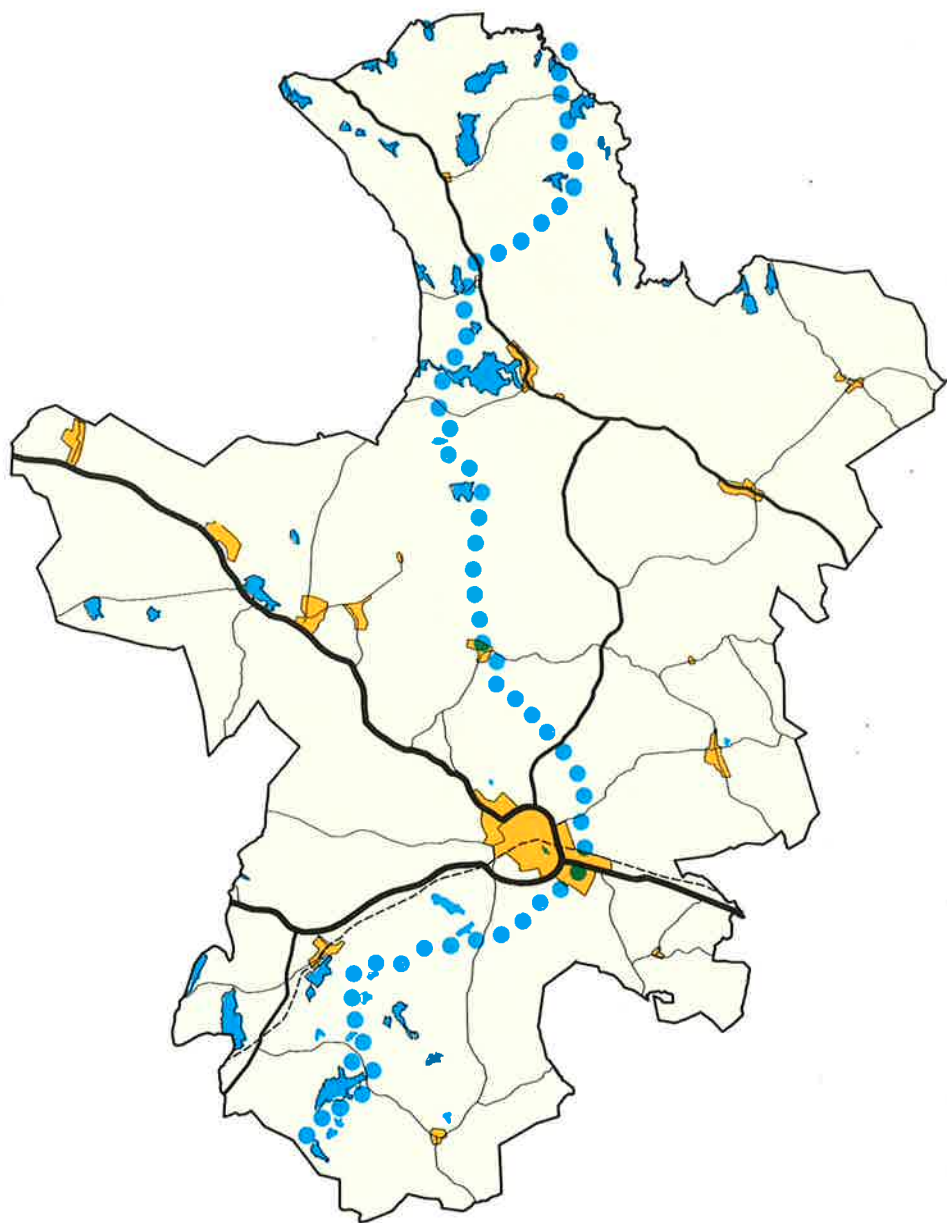
Grindar är man skyldig att stänga efter sig.

Inhägnader har man rätt att passera om man inte river ner stängsel - men du får inte komma in på eller beträda annans tomt.

Tält ett dygn får du tälta på annans mark, vill du stanna längre måste du fråga markägaren om lov.

Träd och buskar får du enligt lag inte bryta kvistar och grenar av.

Blommor får du plocka men inte gräva upp rötterna, du skall inte plocka i onödan - fridlysta blommor får du inte plocka!



DACKELEDEN