

§ 140

Dnr 03/0206

### Naturresevatbildning i Svartbäcksmåla

#### Bakgrund




Svartbäcksmåla-området köptes av Nybro kommun under 70-talet från Pukebergs Glasbruk. Friluftslivet utvecklades snabbt efter att kommunen hade köpt området, motionslingor anordnades och slalombacken kom till efter att schaktmassor och rivningsrester kördes dit vid expansionen av Nybro tätort.

Redan 1973 föreslogs i kommunens första naturinventering att Svartbäcksmåla borde avsättas som naturresevat med stark social prägel. Ju mer friluftslivet utvecklats i området ju större har motståndet från allmänheten mot normal skogsskötsel blivit. Kommunen har som mål att bevara naturmiljön med den biologiska mångfald och möjligheter till friluftsliv som finns i området. De av Riksdagen antagna nationella miljömålen innebär bland annat att 900 000 ha produktiv skogsmark ska skyddas till år 2010. I regeringens skrivelse 2001/02:173 "En samlad naturvårdspolitik" framförs möjligheten att få statligt stöd för skydd av i första hand tätortsnära natur.

Av dessa skäl har tekniska nämnden med stöd av SVEFA ingett en ansökan om statsbidrag till Naturvårdsverket den 24 mars 2003. Verket har därefter den 8 maj 2003 gett ett förhandsbesked om att man kommer att få stadsbidrag för detta område inklusive Vikroken. Beloppet uppgår till cirka 50 procent av marknadsvärdeminskningen för de berörda delarna av fastigheterna, cirka 4 400 000 kronor.

#### Skäl för beslutet

Svartbäcksmåla är ett uppskattat rekreationsområde nära Nybro tätort. Här bedrivs allt från orientering i skog och mark till utförsåkning och motorcross. Inom detta rekreationsområde finns även många nyckelbiotoper och områden med höga naturvärden (bilaga 3.4 samt Ekologisk planering av Nybro kommuns skogar 13). I Länsstyrelsens inventering av fastlandets naturvärden – Natur i Östra Småland – är området åsatt klass 2, det vill säga Mycket högt naturvärde. På grund av denna mångfald av rekreation och höga naturvärden är det mycket svårt att bedriva ett normalt skogsbruk. För att kombinera ett hänsynsfullt skogsbruk med dessa olika friluftaktiviteter, bör området skyddas som naturresevat.

Justerande sign 			Utdragsbestyrkande
--	---	---	--------------------

### § 140 (forts)

#### Syfte med reservatet

Reservatet bildas för att skydda och utveckla biologisk mångfald (mer detaljerat i bilaga 3.4 och Ekologisk planering av Nybro kommuns skogar 13) samt främja friluftsliv och motion. Detta uppnås med hjälp av bifogat förslag till skötselplan, som bygger på specifika mål för varje skötselområde. Skogsområden utan specifika mål sköts med vissa undantag i enlighet med gällande skogsbruksplan och med stor hänsyn till friluftsliv och med naturhänsyn.

#### Övriga värden och åtgärder

Värdefulla geologiska formationer får automatiskt skydd med hjälp av reservatsbestämmelserna. Främst gäller det spår från inlandsisens tillbakadragande och Baltiska issjön. Reservatsförvaltaren redovisar senast 2005 en sammanställning av befintliga kulturvärden, landskapselement och fornminnen samt förslag till åtföljande revidering av skötselplanen.

#### Samråd

Förslaget har remitterats till sakägare och intressenter och varit utställt mellan 15 juli och 18 augusti 2003. Informationsmöte har hållits 12 augusti 2003. De synpunkter som inkommit medför endast smärre förändringar i förslaget. Samrådsredogörelse se bilaga 5.

#### Överensstämmelse med översiktsplan

Befintlig översiktsplan för Nybro kommun överensstämmer med förslaget.




Förslag till fördjupad översiktsplan för Nybro Stad berör reservatet enligt följande:

Campingplats i centrala delen utan preciserat läge, fyra våtmarker för att ta hand om dagvatten norr om ån (samrådsbeslut från Länsstyrelsen) samt hundbegravningsplats med rastplats<sup>x</sup> i närheten av orienteringsstugan. Den sistnämnda kommer endast att tillåtas under förutsättning att den omfattas av översiktsplanebeslutet.

*\* tillstånd t. ändrat läge*

#### Intresseprövning m m

Reservatsbildningen är förenlig med hushållningsbestämmelserna i 3 och 4 kap Miljöbalken och inskränker inte enskilda intressen mer än nödvändigt (intresseprövning enligt 7 kap 8 § Miljöbalken).

Justerande sign 			Utdragsbestyrkande
--	---	---	--------------------

## § 140 (forts)

## Administrativa data




Objektnamn	Svartbäcksmåla
Skyddsform	Naturresevat
Kommun	Nybro
Församling	Madesjö, S:t Sigfrid och Nybro
Karta	Ekonomisk karta 04671 och 04672
Lägesbeskrivning	Cirka 1 km sydost om Nybro tätort
Fastigheter	Svartbäcksmåla 1:1, del av Pukeberg 1:9, del av Nybro 3:1, del av Hanemåla 1:34, del av Smedstorp 2:38, del av Tostetorp 1:1, Tostetorp 1:8 och Överstatorp 4:6
Markägarkategori	Kommun
Gräns	Se kartbilaga
Förvaltare	Tekniska kontoret i Nybro kommun
Tillsyn och tillstånd	Samhällsbyggnadsnämnden
Areal	345,4 ha (hektar, varav 291,3 ha produktiv skogsmark)

## Förslag till reservatsföreskrifter

- A. Föreskrifter enligt 7 kap 5 § Miljöbalken om inskränkningar i rätten att använda mark- och vattenområden

Utöver vad som annars gäller är det utan kommunens tillstånd förbjudet att:

1. avstycka fastighet eller tomt,
2. anlägga campingplats,
3. bedriva täkt av berg, sten, grus, sand, lera, matjord eller torv,
4. plantera in för trakten främmande växt- eller djurart,
5. använda kemiska bekämpningsmedel, kalk eller andra växt-näringsämnen - omfattar ej kolonilotter (se avdelning 24 i bilaga 3:2), fotbollsplaner samt inägomark,

Justerande sign 			Utdragsbestyrkande
--	---	---	--------------------

## § 140 (forts)

6. bedriva skogsbruk eller på annat sätt skada levande eller döda träd annat än enligt fastställd skötselplan,
7. jaga inom andra områden än skötselområde B (exklusive avdelning 52, 53, 54 samt väster om vägen inom avdelning 51) samt område G, O, I, H, och C öster om träbron, se bilaga 3:2,
8. uppföra helt ny byggnad eller anläggning (gäller även till- eller ombyggnad),
9. anlägga väg, led eller parkeringsplats,
10. anlägga mark- eller luftledning, mast eller antenn,
11. borra, spränga, gräva, schakta, muddra, utfylla, tippa eller anordna upplag, (mindre inrygg för att förbättra leden inom område A & B (förluftslin) bedöms ej omfattas av tillståndsplikten)
12. dikesrensa.
- B. Föreskrifter enligt 7 kap 6 § Miljöbalken om skyldighet att tåla visst intrång

Fastighetsägare och innehavare av särskild rätt till fastighet förpliktas tåla att följande anordningar utförs och åtgärder vidtas för att tillgodose syftet med reservatet.

1. Utmärkning (enligt svensk standard SIS 03 15 22) och skyltning av reservatet.
2. Utförande av åtgärder enligt fastställd skötselplan.
- C. Föreskrifter enligt 7 kap 30 § Miljöbalken om rätten att färdas och vistas inom reservatet

Utöver vad som enligt annan lagstiftning gäller är det förbjudet för allmänheten att:

1. förstöra eller skada fast naturföremål eller liggande och stående döda träd,
2. elda annat än på de eldstäder som framgår av karta till beslutet,
3. cykla eller rida annat än på utmärkta leder enligt karta till beslutet eller enligt särskilt tillstånd från kommunen,

Justerande sign





Utdragsbestyrkande

## § 140 (forts)




4. medföra okopplad hund eller annat lösgående husdjur vid andra tillfällen än vid jakt.,
5. klättra i boträd eller på annat sätt störa djurlivet,
6. framföra motordrivet fordon utom på bilvägar och på motorcross-banan, se karta,
7. sätta upp tavla, skylt, inskrift, affisch eller därmed jämförlig anordning utan särskilt tillstånd från kommunen,
8. dumpa trädgårdsavfall,
9. gräva upp, plocka eller bryta buskar, ris, örter, mossor eller lavar, med undantag av bär och matsvamp för husbehov. Undantag gäller plockning av icke fridlysta blommor samt plockning och demonstration för studiesyfte i skötselområden,
10. att utan tillstånd från kommunen använda området för organiserade tävlings- eller övningsändamål eller motsvarande. Undantag gäller tävlingar på anläggningar avsedda för motsvarande sport (motocross (hanteras som tillsyn över miljöfarlig verksamhet), slalom etc i backen, skidåkning och löpning i för detta avsedda spår och stigar).

*Märklig text →*

Föreskrifterna under A. och C. ovan ska inte utgöra hinder för de åtgärder som behövs för reservatets skötsel enligt fastställd skötselplan (bilaga 3).

Föreskrifterna under punkten C. gäller även fastighetsägare och innehavare av särskild rätt till fastighet när de inte utnyttjar sin rätt att bruka fastigheten.

Föreskrifterna under A. och C. ovan skall inte utgöra hinder för de åtgärder som behövs utföras i samband med en eventuell breddning av riksväg 25. Vidare utgör de inget hinder för den vattendom VA 54/1987 gällande bortledning av vatten från St Sigfridsån, anläggande av infiltrationsdammar samt uttag av grundvatten ur Nybroåsen samt Länsstyrelsens beslut den 4 april 2001 angående samråd enligt 12 kap 6 § Miljöbalken för anläggande av våtmarker i Nybro tätort. Föreskrifterna gäller ej heller inom slalombackens område (bilaga 6).

Justerande sign			Utdragsbestyrkande
			

Kommunfullmäktige

Sammanträdesdatum

2003-10-27

§ 140 (forts)

Kommunfullmäktiges beslut

Nybro kommun förklarar med stöd av 7 kap 4 § Miljöbalken (1998:808) området Svartbäcksmåla, som det avgränsas på bifogad karta (bilaga 1), som naturreservat.

För att tillgodose syftet med reservatet beslutar Nybro kommun med stöd av 7 kap 5, 6 och 30 §§ Miljöbalken att nedan angivna föreskrifter ska gälla för reservatet (se Reservatsföreskrifter).

Nybro kommun fastställer, med stöd av 3 § Förordningen (1998:1252) om områdesskydd enligt Miljöbalken m m, de mål och riktlinjer för områdets långsiktiga vård som framgår av den till beslutet hörande skötselplanen. Förvaltare av reservatet är tekniska nämnden. Revideringar av skötselplanen fastställs av samhällsbyggnadsnämnden.

Samhällsbyggnadsnämnden beslöt den 11 september 2003, § 81, att föreslå kommunfullmäktige besluta enligt ovanstående förslag.

På förslag av kommunstyrelsen, § 153.2003, beslöt kommunfullmäktige

att med stöd av 7 kap 4 § Miljöbalken (1998:808) förklara området Svartbäcksmåla, som det avgränsas på bifogad karta (bilaga 1), som naturreservat,

att för att tillgodose syftet med reservatet ska med stöd av 7 kap 5, 6 och 30 §§ Miljöbalken nedan angivna föreskrifter gälla för reservatet (se Reservatsföreskrifter). Dessa föreskrifter gäller omedelbart även om de överklagas samt

att med stöd av 3 § Förordningen (1998:1252) om områdesskydd enligt Miljöbalken m m, fastställa de mål och riktlinjer för områdets långsiktiga vård som framgår av den till beslutet hörande skötselplanen. Förvaltare av reservatet är tekniska nämnden. Revideringar av skötselplanen fastställs av samhällsbyggnadsnämnden.

---

Utdrag till:

Samhällsbyggnadsnämnden  
Tekniska kontoret  
Akten

2003-11-04

Justerande sign



Utdragsbestyrkande